



# REGIONE MOLISE

## SERVIZIO DI PROTEZIONE CIVILE

### CENTRO FUNZIONALE DECENTRATO DEL MOLISE



Direttiva del Presidente del Consiglio dei Ministri del 27.02.2004 "Indirizzi operativi per la gestione organizzativa e funzionale del Sistema di Allertamento Nazionale e Regionale per il rischio idrogeologico e idraulico ai fini di Protezione Civile" - DGR Molise N° 78 del 19.02.2018 "Sistema di Allertamento Multi-Rischio della Regione Molise"

## Bollettino di Vigilanza

Num. 8 del 08/01/2024

**IL PREVISORE:**

**Diego Antonecchia**

Inizio validità ore 14:00 del 08/01/2024

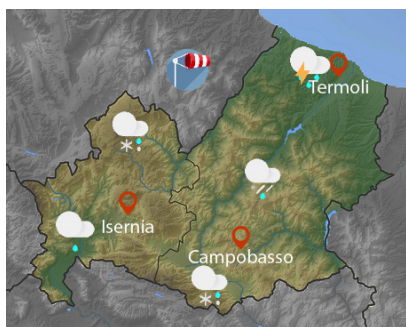
Fine validità ore 23:59 del 09/01/2024

Prossimo Aggiornamento ore 14:00 del 09/01/2024

### Previsione Sinottica

Un'ampia circolazione depressionaria abbraccia gran parte del continente Europeo e interessa anche l'Italia. Si prevedono per oggi ancora fenomeni sui settori adriatici centrali ed al Sud, mentre altrove si faranno strada ampie schiarite. Domani l'aumento dei valori di pressione determinerà un generale miglioramento, con residue e locali precipitazioni solo sulle regioni meridionali, specie tra Calabria ed Isole maggiori. La ventilazione oggi tenderà a ruotare da nord-est sull'alto Adriatico e sulle regioni centrali peninsulari, mentre sarà ancora intensa dai quadranti occidentali su Sardegna, Sicilia e regioni tirreniche meridionali, in graduale attenuazione. Le temperature subiranno una generale e progressiva diminuzione.

### Previsione meteorologica per oggi 08/01/2024 fino alle ore 23:59 L.T



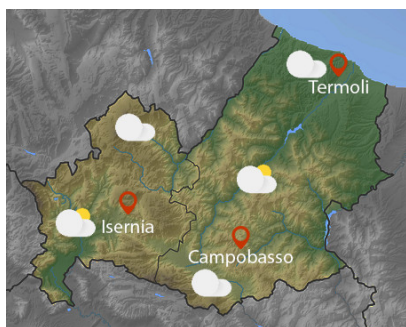
**Stato del Cielo:** nuvolosità diffusa associata a precipitazioni sparse, anche a carattere di rovescio o temporale, con quantitativi cumulati da deboli a puntualmente moderati, specie sui settori orientali. I fenomeni assumeranno carattere nevososo al di sopra dei 900-1000 m con apporti al suolo deboli.

**Temperature:** in generale diminuzione, sensibile nei valori massimi.

**Venti:** forti nord-orientali con temporanei rinforzi sulle aree appenniniche e settori costieri.

**Mare:** molto mosso.

### Previsione meteorologica per domani 09/01/2024 fino alle ore 23:59 L.T



**Stato del Cielo:** nuvolosità estesa con addensamenti a tratti più consistenti, ma in un contesto quasi del tutto privo di fenomeni di rilievo.

**Temperature:** in ulteriore lieve diminuzione.

**Venti:** da moderati a tesi nord-orientali in generale attenuazione.

**Mare:** mosso con tendenza a generale attenuazione del moto ondoso.

### Tendenza: Previsione per il 08/01/2024 (+2D)

Mercoledì, un altro impulso proveniente da Ovest porterà un parziale peggioramento del tempo che, tuttavia, resterà confinato sui settori tirrenici e sulle Isole maggiori.

C.DA SELVA DEL CAMPO, SNC - 86020 CAMPOCHIARO (CB)



SALA OPERATIVA 0874.7791  
centro.funzionale@mail.regione.molise.it  
sala.operativa@protezionecivile.molise.it

NUMERO VERDE 800 120 021  
regionemolise@cert.regione.molise.it  
sala.operativa@pec.protezionecivile.molise.it



# REGIONE MOLISE

## SERVIZIO DI PROTEZIONE CIVILE

### CENTRO FUNZIONALE DECENTRATO DEL MOLISE



Direttiva del Presidente del Consiglio dei Ministri del 27.02.2004 "Indirizzi operativi per la gestione organizzativa e funzionale del Sistema di Allertamento Nazionale e Regionale per il rischio idrogeologico e idraulico ai fini di Protezione Civile" - DGR Molise N° 78 del 19.02.2018 "Sistema di Allertamento Multi-Rischio della Regione Molise"

## Bollettino di Sintesi delle Criticità

**IL PREVISORE:**

**Diego Antonecchia**

Inizio validità ore 14:00 del 08/01/2024

Fine validità ore 23:59 del 08/01/2024

Prossimo Aggiornamento ore 14:00 del 09/01/2024

### Il Centro Funzionale della Regione Molise:

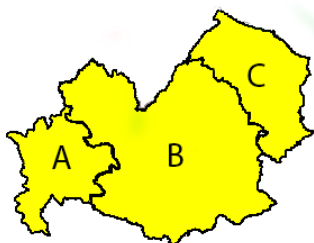
#### Valuta le seguenti criticità

Premesso che: **E' in corso un Avviso di Allerta**

- Sulla base della previsione sinottica sull'Italia e della previsione quantitativa di precipitazione per le zone di vigilanza meteorologica emesse in data odierna dal Settore Meteo del Centro Funzionale Centrale del Dipartimento della Protezione Civile;
- Sulla base dei dati disponibili registrati dalla rete di monitoraggio meteoidropluviometrica nelle ultime 24 ore;

**Oggi**

**Zona di Allerta**



| Tipo Criticità            | A      | B      | C      |
|---------------------------|--------|--------|--------|
| Idrogeologica             | GIALLO | GIALLO | GIALLO |
| Idraulica                 | VERDE  | VERDE  | VERDE  |
| Temporal                  | VERDE  | VERDE  | GIALLO |
| Vento                     | GIALLO | GIALLO | GIALLO |
| Neve e neve a bassa quota | VERDE  | VERDE  | VERDE  |



| Tipo Criticità | Litorale Molisano |
|----------------|-------------------|
| Moto ondoso    | GIALLO            |

C.DA SELVA DEL CAMPO, SNC - 86020 CAMPOCHIARO (CB)



SALA OPERATIVA 0874.7791  
centro.funzionale@mail.regione.molise.it  
sala.operativa@protezionecivile.molise.it

NUMERO VERDE 800 120 021  
regionemolise@cert.regione.molise.it  
sala.operativa@pec.protezionecivile.molise.it



# REGIONE MOLISE

## SERVIZIO DI PROTEZIONE CIVILE

### CENTRO FUNZIONALE DECENTRATO DEL MOLISE



Direttiva del Presidente del Consiglio dei Ministri del 27.02.2004 "Indirizzi operativi per la gestione organizzativa e funzionale del Sistema di Allertamento Nazionale e Regionale per il rischio idrogeologico e idraulico ai fini di Protezione Civile" - DGR Molise N° 78 del 19.02.2018 "Sistema di Allertamento Multi-Rischio della Regione Molise"

#### IL PREVISORE:

**Diego Antonecchia**

Inizio validità ore 00:00 del 09/01/2024

Fine validità ore 23:59 del 09/01/2024

Prossimo Aggiornamento ore 14:00 del 09/01/2024

#### Il Centro Funzionale della Regione Molise:

#### Valuta le seguenti criticità

Premesso che: **E' in corso un Avviso di Allerta**

- Sulla base della previsione sinottica sull'Italia e della previsione quantitativa di precipitazione per le zone di vigilanza meteorologica emesse in data odierna dal Settore Meteo del Centro Funzionale Centrale del Dipartimento della Protezione Civile;
- Sulla base dei dati disponibili registrati dalla rete di monitoraggio meteoidropluviometrica nelle ultime 24 ore;

#### Domani

#### Zona di Allerta



| Tipo Criticità            | A     | B     | C     |
|---------------------------|-------|-------|-------|
| Idrogeologica             | VERDE | VERDE | VERDE |
| Idraulica                 | VERDE | VERDE | VERDE |
| Temporal                  | VERDE | VERDE | VERDE |
| Vento                     | VERDE | VERDE | VERDE |
| Neve e neve a bassa quota | VERDE | VERDE | VERDE |



| Tipo Criticità | Litorale Molisano |
|----------------|-------------------|
| Moto ondoso    | VERDE             |

C.DA SELVA DEL CAMPO, SNC - 86020 CAMPOCHIARO (CB)



SALA OPERATIVA 0874.7791  
centro.funzionale@mail.regione.molise.it  
sala.operativa@protezionecivile.molise.it

NUMERO VERDE 800 120 021  
regionemolise@cert.regione.molise.it  
sala.operativa@pec.protezionecivile.molise.it



# REGIONE MOLISE

## SERVIZIO DI PROTEZIONE CIVILE

### CENTRO FUNZIONALE DECENTRATO DEL MOLISE



Direttiva del Presidente del Consiglio dei Ministri del 27.02.2004 "Indirizzi operativi per la gestione organizzativa e funzionale del Sistema di Allertamento Nazionale e Regionale per il rischio idrogeologico e idraulico ai fini di Protezione Civile" - DGR Molise N° 78 del 19.02.2018 "Sistema di Allertamento Multi-Rischio della Regione Molise"

### Criticità Rischio Valanghe

#### Oggi

#### Rischio Valanghe



| Zona                 | Criticità |
|----------------------|-----------|
| Mainarde Alto Molise | VERDE     |
| Matese               | VERDE     |

#### Domani

#### Rischio Valanghe



| Zona                 | Criticità |
|----------------------|-----------|
| Mainarde Alto Molise | VERDE     |
| Matese               | VERDE     |

REGIONE MOLISE GIUNTA REGIONALE  
 Protocollo Partenza N. 2047/2024 del 08-01-2024  
 Doc. Principale - Class. 14.21 - Copia Del Documento Firmato Digitalmente

COMUNE DI TORO PROT. N. 000093 DEL 10-01-2024

C.DA SELVA DEL CAMPO, SNC - 86020 CAMPOCHIARO (CB)



SALA OPERATIVA 0874.7791  
 centro.funzionale@mail.regione.molise.it  
 sala.operativa@protezionecivile.molise.it

NUMERO VERDE 800 120 021  
 regionemolise@cert.regione.molise.it  
 sala.operativa@pec.protezionecivile.molise.it



# REGIONE MOLISE

## SERVIZIO DI PROTEZIONE CIVILE

### CENTRO FUNZIONALE DECENTRATO DEL MOLISE



Direttiva del Presidente del Consiglio dei Ministri del 27.02.2004 "Indirizzi operativi per la gestione organizzativa e funzionale del Sistema di Allertamento Nazionale e Regionale per il rischio idrogeologico e idraulico ai fini di Protezione Civile" - DGR Molise N° 78 del 19.02.2018 "Sistema di Allertamento Multi-Rischio della Regione Molise"

Analizzati i prodotti di previsione meteorologica relativi al documento Previsione Sinottica sull'Italia e la Previsione Quantitativa di precipitazione per le zone di vigilanza meteorologica emesse dal Dipartimento della Protezione Civile, Centro Funzionale Centrale, Settore Meteo, si trasmettono le valutazioni formulate dal Centro Funzionale Decentrato del Molise per il territorio regionale, contenute nell'allegato Bollettino di Vigilanza Regionale.

Pertanto si invitano i soggetti in indirizzo per i rispettivi adempimenti posti a loro carico, a voler adottare le iniziative più opportune. Eventuali ulteriori comunicazioni saranno inoltrate in relazione all'evoluzione delle condizioni meteorologiche. Il presente Bollettino di vigilanza è consultabile sul sito web: [www.protezionecivile.molise.it](http://www.protezionecivile.molise.it).

**IL DIRETTORE DEL IV DIPARTIMENTO  
SERVIZIO PROTEZIONE CIVILE  
Dott. Claudio Iocca**

(DOCUMENTO INFORMATICO SOTTOSCRITTO CON FIRMA  
DIGITALE AI SENSI DELL'ART. 24 D.LGS 07/03/2005,82)

### Lista distribuzione bollettino

- Dipartimento Nazionale della Protezione Civile
- Province (Campobasso e Isernia)
- Prefetture (Campobasso e Isernia)
- A.S.R.E.M.
- Consorzi di Bonifica Piana di Venafro, Destra Trigno-Basso Biferno, Larinese-Basso Biferno, Integrale
- Anas - Società Autostrade - Trenitalia - Enel - SGM Rete Gas - Telecom - SEA - RFI
- A tutti i Comuni della Regione Molise
- Ufficio Territoriale Biodiversità Carabinieri Forestali
- Comando Regionale Carabinieri Forestale Abruzzo e Molise
- Parco Nazionale Abruzzo Lazio e Molise - Settore Mainarde
- Direzione Regionale VV.F.
- Molise Acque - Consorzio Capitanata
- Consorzi per lo Sviluppo Industriale di Campobasso-Bojano, Valle del Biferno, Isernia-Venafro Capitaneria di Porto (Termoli)

C.DA SELVA DEL CAMPO, SNC - 86020 CAMPOCHIARO (CB)



SALA OPERATIVA 0874.7791  
[centro.funzionale@mail.regione.molise.it](mailto:centro.funzionale@mail.regione.molise.it)  
[sala.operativa@protezionecivile.molise.it](mailto:sala.operativa@protezionecivile.molise.it)

NUMERO VERDE 800 120 021  
[regionemolise@cert.regione.molise.it](mailto:regionemolise@cert.regione.molise.it)  
[sala.operativa@pec.protezionecivile.molise.it](mailto:sala.operativa@pec.protezionecivile.molise.it)